

Pour être sûr d'avoir ...



LEYRE AU COURANT !

EDITO :

La nécessité d'informer et d'échanger entre les usagers de La Leyre (prestataires canoë de toute nature et associations de pêche) est sans cesse confirmée.

Les besoins et les préoccupations concrètes sont communes dès lors qu'elles sont centrées sur l'espace naturel partagé par tous que représente LA LEYRE.

- Le lancement du numéro 1 **Leyre au courant** en juillet 99 a permis d'amorcer la pompe. La diffusion en plus grand nombre de ce numéro 2 doit permettre à chacun d'être destinataire et de le diffuser au sein de sa structure.

- La présence aux **journées de formations 99** montre l'intérêt porté aux connaissances pour mieux accueillir les pratiquants.

- L'usage de la carte-repère et l'attente des échelles de niveau d'eau illustrent la place accordée aux sujets liés à la **sécurité** des pratiquants.

Mieux connaître et mieux comprendre la rivière pour pérenniser le capital naturel qu'elle représente, tel est l'enjeu pour maintenir des activités en développement, respectueuses de l'équilibre entre fréquentation et préservation.

Le comité de rédaction

N° 2

Lettre d'information et de liaison du réseau des prestataires et usagers de la Leyre

Le comité de rédaction est tournant (2 à 3 membres volontaires à tour de rôle). Le prochain numéro est prévu pendant l'été, afin de donner les infos pratiques de saison estivale .
Toutes les **rubriques** sont à alimenter par chacun. De nouvelles peuvent apparaître :
interview, dossier, découverte, patrimoine, initiative originale, eau salée...
La reproduction et la **diffusion** au réseau sont assurées par le Parc .
N'hésitez donc pas à faire passer les éléments à insérer à la Maison du Parc, à Belin-Beliet.

La rencontre hivernale s'est déroulée le 18 janvier 2000 à la maison du Parc, à Belin-Beliet : de nombreuses informations sont à prendre en compte.

1 Un bref retour d'info sur la Saison 99:

◆ La fréquentation :

Avec le concours de chacun 1992 fut la dernière année d'étude de fréquentation, en volume et répartition géographique, des descentes libres ou accompagnées sur La Leyre. En 1995, une estimation fut présentée.

Connaître aujourd'hui le nombre de pratiquants qui naviguent en canoë en utilisant les services de nos structures organisées est nécessaire pour deux raisons :

1 - mesurer le poids global que représente l'activité canoë et le faire connaître aux interlocuteurs qui s'intéressent à la gestion de la ressource en eau de La Leyre.

2 - Comprendre l'évolution des pratiques, des attentes, et des comportements et anticiper ensemble sur les usages et les cohabitations sur le cours d'eau.

Le compte rendu des résultats est aujourd'hui peu représentatif. En effet, 12 structures sur 18 ont retourné l'enquête.

D'un commun accord, le document, simplifié, sera transmis à tous dès le début de saison afin de remplir aisément les éléments retenus, mois par mois. Nous comptons sur la participation des 18 structures du réseau, l'exploitation des résultats n'étant présentée que collectivement, dans le respect des résultats individuels.

Nombre de descentes totales 99 :
32 417

Total de descentes

- En journée : **18 013** (55,5%)

- En ½ journée : **14 304** (44,1%)

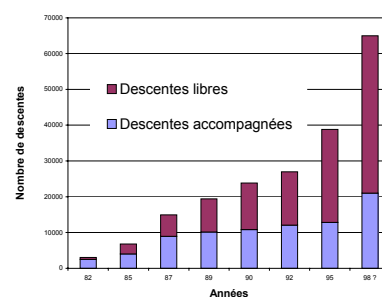
Total de descentes

- Accompagnées **9 999** (30,8%)

- En location : **22 419** (69,2%)

(Taux de réponse au 25 03 : 12/18)

Evolution de la fréquentation



◆ L'opération gendarmes sur la Leyre : opération satisfaisante et renouvelée

Les gendarmes ont effectué 3 patrouilles par semaine pendant les mois de juillet et août 99, entre les ponts du Passage et de Mios :

Aucune infraction sur l'eau n'a été constatée.

Seuls, des vols sur les voitures, en stationnement aux ponts, ont été relevés.

Prudence donc.

Des informations liées aux lieux de camping ont été divulguées auprès des pratiquants.

Quelques assistances ont été nécessaires pour des personnes en difficulté sur la rivière.

La brigade de *Gendarmerie de Belin-Beliet* souhaite donc renouveler l'Opération en 2000 dans le même esprit de prévention.


◆ Enquête sur le poids économique du tourisme 99 sur le territoire du Parc

Pendant la saison dernière, certains d'entre vous ont été amenés à répondre à deux chargées d'étude de la Délégation Régionale au Tourisme d'Aquitaine qui menaient une enquête sur le poids économique du tourisme sur le territoire du Parc. Celle-ci est désormais disponible, pour consultation ou envoi, depuis le 31 Janvier auprès de Béatrice RENAUD, à la mission Tourisme du PNR, au 05 58 08 31 31.

2- Actualités et saison à venir :

◆ Les échelles de niveau d'eau

→ Les échelles graduées sont disposées aux lieux d'embarquement et de débarquement (en référence aux arrêts) à partir de la dernière semaine de mars soit au total 17 équipements entre Mexico et le pont de Lamothe. Dès leur installation, le protocole de relevés sera mis en œuvre avec les structures permanentes qui souhaitent y participer, l'objet étant d'associer à des niveaux observés, des remarques sur la « navigabilité » de la Leyre (ceci en période de hautes eaux).



◆ Entretien de la rivière : Chantier 2000

L'état des lieux a été réalisé l'avant dernière semaine de mars à un niveau d'eau d'environ 30 cm au-dessus des niveaux moyens de la saison. Plusieurs bases ont participé à cet inventaire.

Les résultats montrent des situations contrastées selon les secteurs (bilan en cours) :

- encombrement comparable aux années précédentes sur l'amont (Mexico-Pissos) et entre Salles et Le Teich.
- effets importants de la tempête entre Saugnac et l'A63.

Il est envisagé de procéder à un chantier en deux temps :

- travaux d'ouverture avant Pâques si les niveaux d'eau restent stables,
- chantier de reprise à partir de juin pour gérer complètement les arbres et embâcles précédemment traités et réaliser des travaux de prévention sur des arbres fragilisés en berge.

Le financement de ce chantier fait intervenir les SIVOM, la DIREN, le Conseil Régional et les Conseils Généraux avec une enveloppe augmentée cette année suite à la tempête.

◆ Les concours de pêche :

Dates à retenir : 13 Mai à Mesplet, 12 Juin à Moustey, 17 Juin à Salles, 15 juillet à Mesplet, de 9 h 00 à 11 h 00

Organisation adoptée pour l'occasion, prévue d'un commun accord avec les prestataires, sur les sites concernés :

Pour Mesplet : embarquement au Passage, Pour Salles et pour Moustey : embarquement après 11 h à ces deux dates.



Rubrique Nature Environnement : Le Catalpa



Vous l'avez sûrement déjà rencontré, cet arbre trapu, si vous vous promenez régulièrement aux bords de l'Eyre ; on le reconnaît facilement à ses longs haricots effilés (20 cm) qu'il porte toute l'année et à ses larges feuilles (22x25 cm) en forme de cœur.

Cette espèce fait partie de la famille des Bignoniacées essentiellement composée d'essences tropicales. En effet, le Catalpa a été importé d'Amérique du Sud. Pour quoi faire, me direz-vous ? C'est parce qu'il a une vocation ornementale dans nos contrées où il est mal connu. On peut ainsi le retrouver dans les parcs ou sur les propriétés où il a été planté ; il est le témoin des goûts ornementaux des anciens maîtres de forges.

Alors, comment cet arbre a-t-il pu se trouver sur les abords de notre « fleuve » ? Plusieurs hypothèses ont été émises par rapport à ce peuplement. La première serait que l'homme a volontairement planté à cet endroit des graines de cette espèce. La deuxième, peut-être la plus plausible, attribuerait la présence de l'arbre au transport de graines par la rivière. Elles se sont ainsi arrêtées sur les berges de la rivière pour s'y implanter et former ses grands arbres originaux.



rédaction : Samuel Marguet Animateur Centre du Graoux



3 - Les outils d'information pour TOUS les membres du réseau des prestataires et usagers de La Leyre :

◆ La Carte Repère :

Format de la carte couleur : 0,80 m x 1,20 m (soit A0)

« Bien Accueillir = Bien Informer » : Nouvelle Edition du 17 AVRIL 2000

L'objet de cette carte : rassembler tous les éléments nécessaires à une information complète du public, des usagers et des prestataires eux-mêmes.

C'est une carte à usage technique

Ainsi, sont donc signifiés, et mis à jour :

L'ensemble du cours d'eau et ses affluents
Les structures (localisation, contact, offre)
Les points d'embarquement et de débarquement,
Les accès routiers, temps et distances entre les ponts, et des remarques sur le cours d'eau.
Les consignes de prudence et de bonne conduite,
Les Services (commerces, hébergements),
Réglementations spécifiques (feu, camping, moteur)

NOUVEAUTÉS :

- 1 - L'emplacement des échelles de niveau d'eau, aux lieux d'embarquement proche des ponts (visibilité depuis la rive pour les usagers)
- 2 - La signification de Domaine Public Maritime
- 3 - Les informations sur les Associations de Pêche et leurs périmètres

Remarque : Cette carte se complète, d'un point de vue touristique, par la **Carte-Guide des découvertes 2000**, éditée par le Parc. (visites, patrimoine, autres activités de pleine nature, artisanat, ..)

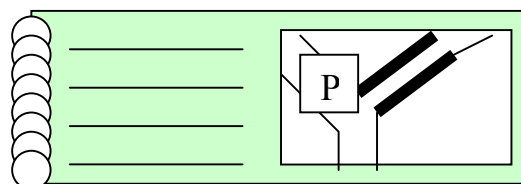
Une nouvelle carte vous est donc réservée à la maison du Parc à Belin-Beliet .
Merci de bien vouloir venir les retirer à partir du 17 AVRIL 2000.

◆ L'accès et la circulation aux Ponts :

Une compilation des plans d'accès de tous les ponts et points d'embarquements vous est fourni pour :

- 1 - Informer tous les chauffeurs de véhicule.
- 2 - Garantir un usage raisonné de ces lieux à respecter.

un carnet de route à votre disposition :



◆ Les journées de formations :

Ouvertes aux membres des associations ou aux salariés des structures du réseau, ces journées d'échanges, d'apports de connaissances, de visites de terrain, s'adressent aussi bien aux personnes de l'accueil, qu'aux animateurs ou membres actifs des associations de pêche et des structures prestataires de Canoë. Organisées conjointement avec quelques structures et des intervenants, elles sont gratuites.

Après Sagnac et Muret et Belin-Beliet en 99, les lieux retenus cette année sont Pissos puis Mios : une information spécifique à chaque journée vous est envoyée pour inscription et programme horaire.

Dates retenues d'un commun accord :

→ **Le Vendredi 21 Avril 2000 aux attelages et halte nautique de la vallée de la Leyre (chez M. J.C. Taris) à Moustey** : Thématique patrimoine

Présentation des activités de l'entreprise touristique de M. Taris.
Orientations de gestion de la pêche sur le bassin de la Leyre (Fédération de pêche des Landes).
Parcours de pêche, entretien de cours d'eau et école de pêche (AAPPMA des vallées de la Leyre).
Données sur les milieux naturels de la Leyre et l'activité des gardes natures du Conseil Général 40.
Petite histoire géologique de la Leyre (M. André KLINGEBIEL).

→ **Le Lundi 19 juin 2000 à Mios** : Thématique : accueil des publics

Attentes des publics : évolution des différents types d'embarcation : confort, sécurité, solidité, ...
L'accueil Canoë : installations, informations, organisations, prestations, quels éléments qualitatifs ?
Sécurité et pratique en famille : prise en compte de la spécificité des besoins des participants

Inf'eau :

Nouveautés saison 2000 :

→ **A Trensacq** : la base possède une boîte au lettre électronique ; alors pour vos échanges, voici l'adresse : lapouloye@wanadoo.fr

→ **Un club FFCK à Mexico** : issu d'un constat selon lequel peu de pratiquants de l'activité canoë sur le secteur peuvent intégrer la famille fédérale, la création du **Canoë Kayak Club Mexico** permettra aux nouveaux licenciés de découvrir un choix varié de disciplines. Wave Ski, slalom, descente, merathon, kayak polo et course en ligne seront proposés par les cadres d'état du Club, toute l'année. Prix de la licence : 250 Fr
Contact Richard Vezzoli ou Jean Michel Bibes 05 58 07 05 83

→ Expérience originale confirmée à **Saunac** : Descente accompagnée pour enfants et handicapés à motricité réduite en Canoë 10 places pour la découverte de l'environnement naturel et humain de la rivière.
(Fabrication de l'embarcation : M. Gonzalès, à Belin-Beliet)

→ Une réunion d'information sur **La Marque** « Accueil du Parc Naturel Régional des Landes de Gascogne » sera proposée aux structures Canoë du territoire le mercredi 10 Mai, à 18 h 00 à Belin-Beliet. Cette marque, déposée à l'INPI, décline, dans une charte qualité, 4 valeurs du produit: artisanal, authentique, origine, naturel.

→ Expérience innovante à **Belin-Beliet** : un stage **BAFA pêche** est mis en place pour les animateurs (nature ou canoë) par le centre du Graoux avec la fédération de pêche 33, lors des vacances de toussaint 2000.

Point Sécurité **Objet : Pont du passage**

Suite à l'accident de camion du 3 novembre 99, de la ferraille est tombée dans la Leyre au droit du pont du passage rive droite. Un arrêté préfectoral interdit toute activité nautique sur ce point. Un chantier est programmé pour la fin mars. Jusqu'au nettoyage complet, l'interdiction continue (baignade, embarquement, débarquement). La navigation simple pourra se faire en évitant les deux arches rive droite. Une signalisation sera mise en place par la DDE.

Contacts et téléphones utiles :

DRDJS Aquitaine : 05 56 69 38 36 M. BUTET (établissements APS nautisme)
FFCK : 01 45 11 08 50 ; CDCK 33 : 05 56 23 07 70 ; CDCK40 : 05 58 75 75 74
CDT 33 : 05 56 52 61 40 et CDT 40 : 05 58 06 89 89
Fédé pêche 33: 05 56 92 59 48 et fédé pêche 40 : 05 58 73 43 79
Parc Naturel Régional des Landes de Gascogne : 05 57 71 99 99
(e-mail : info@parc-landes-de-gascogne.fr , et Site web : www.parc-landes-de-gascogne.fr)

AGENDA :

Avril :

21 - Formation à Pissos

Mai :

13 - pêche à Mesplet
20 et 21 - Fête des 30 ans du Parc à St Symphorien. Tout le programme sur demande
noter bien : Samedi 20
Aventure humaine :
Intégrale de La Leyre en un Jour par Richard et Mélanie de México Loisirs
La Trace Verte en VTT : Rando de Saunac à St Symphorien

Juin :

3 et 4 juin :
- grand coefficient de marée, attention au courant qui peut s'inverser !
- Week end trappeur en Canoë et VTT, à Saunac
12 - pêche à Moustey
17 - pêche à Salles
19 - Formation à Mios

Juillet :

1 et 2 - Week-end Kayak mer en famille, randonnée au rythme des enfants, entre roseaux et oiseaux.
Maison de la Nature du Teich
14 - 16 Fêtes du DELTA au Teich, au port.
15 - pêche à Mesplet

Août :

Septembre :

3 - Triath'leire : épreuve combinée reliant Moustey à Saunac en Canoë, VTT, à pied
30 - « la leyre au fil du temps » descente patrimoine et histoire, à Saunac, en C 10
30 et 1^{er} Oct. - Week-end découverte oiseaux en Kayak mer
avec la MNBA du Teich

Octobre :

7 et 8 - Week-end photo dans la Forêt Galerie, au Graoux

prochain « **Leyre au courant** » en juillet : faites connaître vos messages pour la rubrique