

**Dimanche 20 septembre**  
 Dans le cadre des Journées  
 du Patrimoine et de la fête  
 du cyclotourisme de la FFCT



Avec une formule différente chaque année, **l'édition 2009** vous propose de rejoindre de façon originale des lieux identitaires du Parc naturel par un parcours linéaire inhabituel à la découverte du patrimoine naturel et culturel de notre territoire. Cette journée, **sans chrono ni classement** associe vélo et originalité des approches. Simplicité, originalité et bonne humeur sont au rendez-vous ...

Partir depuis **CAZALIS** vers l'Est par **D.115**, rouler **1 km** et prendre à droite. Filier vers le Sud entre les maisons sur **1,5 km** et mettre pied à terre. Découverte du haut de la **dune** de 125 m de haut... reprendre sa monture et pédaler paisiblement à travers la lande et les plantations de pins sur **3 km** pour rejoindre La **D114E1**. Tourner à droite en direction de **CalLEN**. Pédaler allègrement vers l'Ouest sur cette route rectiligne, avec un habitat dispersé, si singulier aux Landes de Gascogne. Passer les quartiers de **Lucbernet** à **2 km**, le **Cap de la Barade**, **1 km** plus loin, puis **Grison** et rejoindre, sur cette **D.335** (nous sommes dans les Landes !), le bourg de **CalLEN** à **2 km**. Marquer la pause devant la **bergerie** réhabilitée. Repartir vers l'Ouest et franchir le **ruisseau du Naou** à **1,5 km** puis passer devant le quartier de **Pirette** à **1 km**. Filier encore **800 m**, et tourner avec prudence à gauche pour rejoindre **l'ancien bourg**. Marquer le pas à la **fontaine St Eutrope**, sous les feuillus. Repartir sur cette **route vieille** pendant **3 km** et tourner à droite sur la piste gravée vers **Lucas**, pour rejoindre la pisciculture. Pour achever la randonnée, traverser la petite Leyre et passer calmement sur la propriété pour poursuivre dans les pins jusqu'au bourg de **Luxey**.

**RV sur la place centrale** face au Cercle de l'Union.  
 La commune, les associations, les producteurs locaux, le Parc naturel, les photos du jour vous y attendent... autour d'un verre.

**Attention :** ce circuit est proposé sur les voies ouvertes à la circulation. Respectez le code de la route. Quelques passages non bitumés vous imposent de rouler au ralenti.  
**Consigne :** les enfants de - 12 ans, équipés d'un casque, sont sous votre responsabilité  
 Ne laissez pas votre vélo sans surveillance.

Pensez à boire !  
 Des bouteilles sont à votre disposition.  
 Offertes par



À la découverte de l'**HOMME**




Parc naturel régional  
 des Landes de Gascogne

**Dimanche**  
**20 sept 2009**

# Le Parc à Vélo


de **CAZALIS**  
 à **LUXEY**

**APRES-MIDI**



Circuit **VELO** en liberté

**23 km**  
 adultes et  
 jeunes + 8 ans



Regroupements aux Dunes de Cazalis,  
 au bourg de Callen  
 puis à la fontaine Saint-Eutrope

Arrivée à Luxey face au Cercle  
 pour 17 h 30 maxi

# Le Parc à Vélo 2009

## de CAZALIS à LUXEY

Dimanche 20 septembre 2009

Parcours route : 21 km

Fléchage : Grandes flèches jaunes avec logo  
du Parc en noir

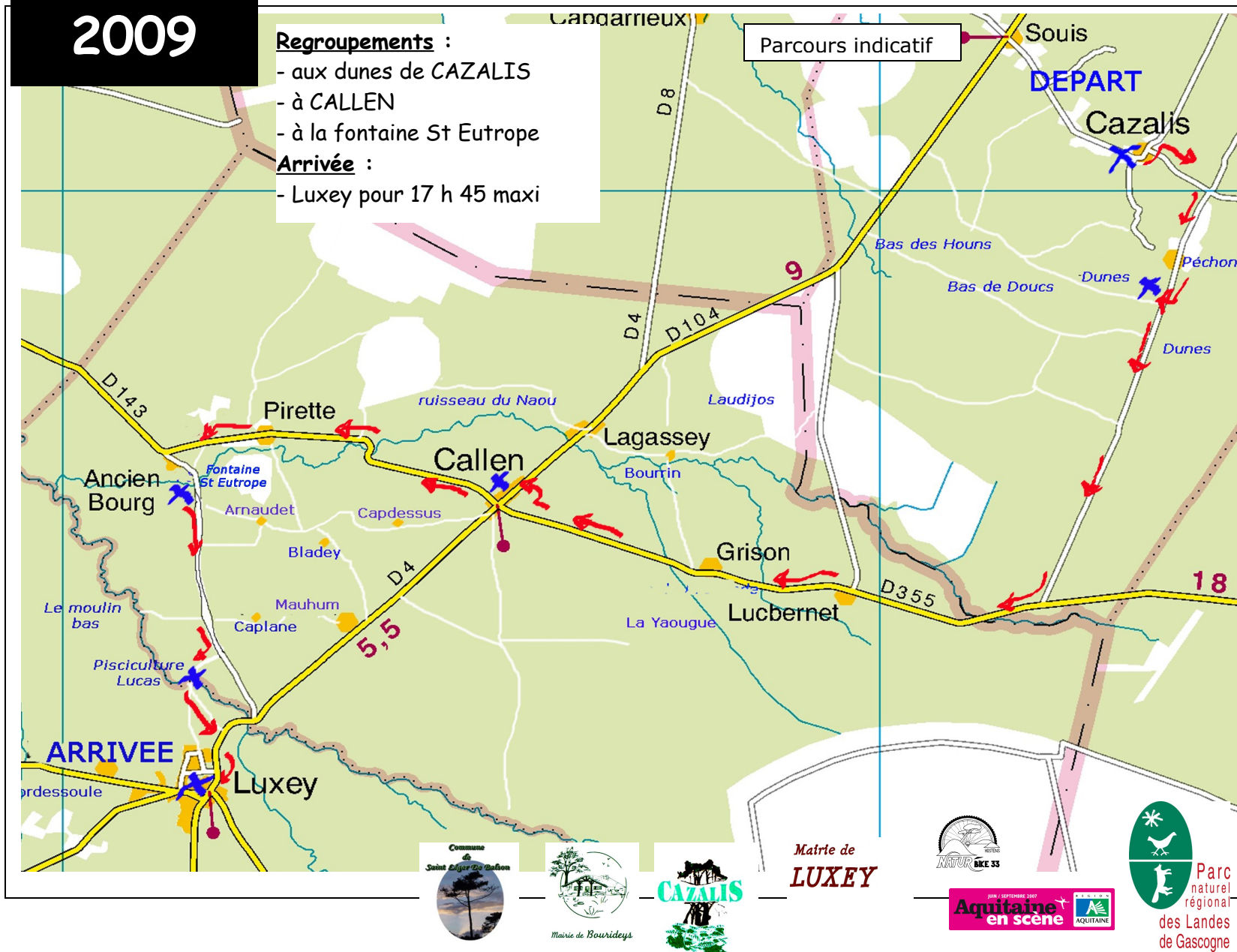
# PARCOURS VELO APRES-MIDI

### Regroupements :

- aux dunes de CAZALIS
- à CALLEN
- à la fontaine St Eutrope

### Arrivée :

- Luxey pour 17 h 45 maxi



Les bénévoles du **club Cyclo-Vtt des Landes Girondines Villandraut** effectuent le parcours au côté des participants.

Ils sont reconnaissables à leurs **chasubles jaunes fluos**.

Un véhicule du Parc naturel ferme le convoi.

Il est équipé d'eau, de petit matériel et de vélos.

**Ce parcours** est prévu pour une randonnée découverte paisible.

Cette manifestation est organisée sans chrono ni classement !

Il est réservé aux adultes et jeunes de – de 16 ans.

**Attention !** Respectez le Code de la Route.