

**Dimanche 20 septembre**  
 Dans le cadre des Journées du  
 Patrimoine et de la fête du  
 cyclotourisme de la FFCT



Avec une formule différente chaque année, **l'édition 2009** vous propose de rejoindre de façon originale des lieux identitaires du Parc naturel par un parcours linéaire inhabituel à la découverte du patrimoine naturel et culturel de notre territoire. Cette journée, **sans chrono ni classement**, associe vélo et originalité des approches. Simplicité, originalité et bonne humeur sont au rendez-vous ...

Partir depuis **CAZALIS** vers l'Est par **D.115**, rouler **1 km** et prendre à droite. Filier vers le Sud entre les maisons sur **1,5 km** et mettre pied à terre (parcours commun avec les vélos). Découverte du haut de la **dune** de 125 m de haut...

Reprendre sa monture et pédaler vers l'Ouest à travers la lande et les plantations de pins au **Bas du Douc** sur **3 km** pour rejoindre la **D.9**. Tourner à gauche et pédaler allègrement sur l'asphalte.

Faire **1,5 km** puis à la fourche, filer à gauche sur la même distance. Emprunter alors une piste sableuse à droite qui pénètre le secteur de **Laudjos**, et rejoindre le quartier de **Bourrin**. Effectuer alors un « droite gauche » et rejoindre le quartier de **Lagassey**, reflétant cet habitat dispersé si singulier aux Landes de Gascogne.

Emprunter la **D.104** sur **1,2 km** franchir le **ruisseau du Naou** et arriver au bourg de **CalLEN**. Marquer la pause devant la **bergerie** réhabilitée. Repartir vers le Sud sur **100 m** et filer plein Ouest sur la piste qui mène à **Capdessus** à **1 km** puis passer le quartier d'**Arnaudet** à **1,5 km**. Filier encore **800 m**, et rejoindre la route vieille du **Vieux bourg de Callen**. Tourner à gauche. Rouler pendant **3 km** puis tourner à droite sur la piste gravée vers **Lucas**, pour rejoindre la pisciculture. Pour achever la randonnée, traverser la petite Leyre, passer calmement sur la propriété et pédaler dans les pins jusqu'au bourg de **Luxey**.

RV sur la place centrale face au Cercle de l'Union.  
 La commune, les associations, les producteurs locaux, le Parc naturel, les photos du jour vous y attendent... autour d'un verre.

**Attention** : ce circuit est proposé sur les voies ouvertes à la circulation et les pistes forestières. Respectez le fléchage et le code de la route.  
**Consigne** : les enfants de - 12 ans, équipés d'un casque, sont sous votre responsabilité. Ne laissez pas vos VTT sans surveillance.

Pensez à boire ! Des bouteilles sont à votre disposition. Offertes par



A la découverte de l'HOMME




Parc naturel régional des Landes de Gascogne

**Dimanche**  
**20 sept 2009**

**Le Parc à Vélo**

**de CAZALIS**  
**à LUXEY**




**APRES MIDI**

**Circuit VTT en libre**

**19 km**

**adultes et**  
**jeunes + 8 ans**



**Regroupements aux dunes de Cazalis,**  
**au bourg de Callen**  
**puis à la pisciculture**

**Arrivée à Luxey face au Cercle**  
**pour 17 h 30 maxi**

# Le Parc à Vélo 2009

## de CAZALIS à LUXEY

Dimanche 20 septembre 2009

Parcours VTT : 19 km

Fléchage : Petites flèches jaunes fluo  
avec logo du Parc en vert

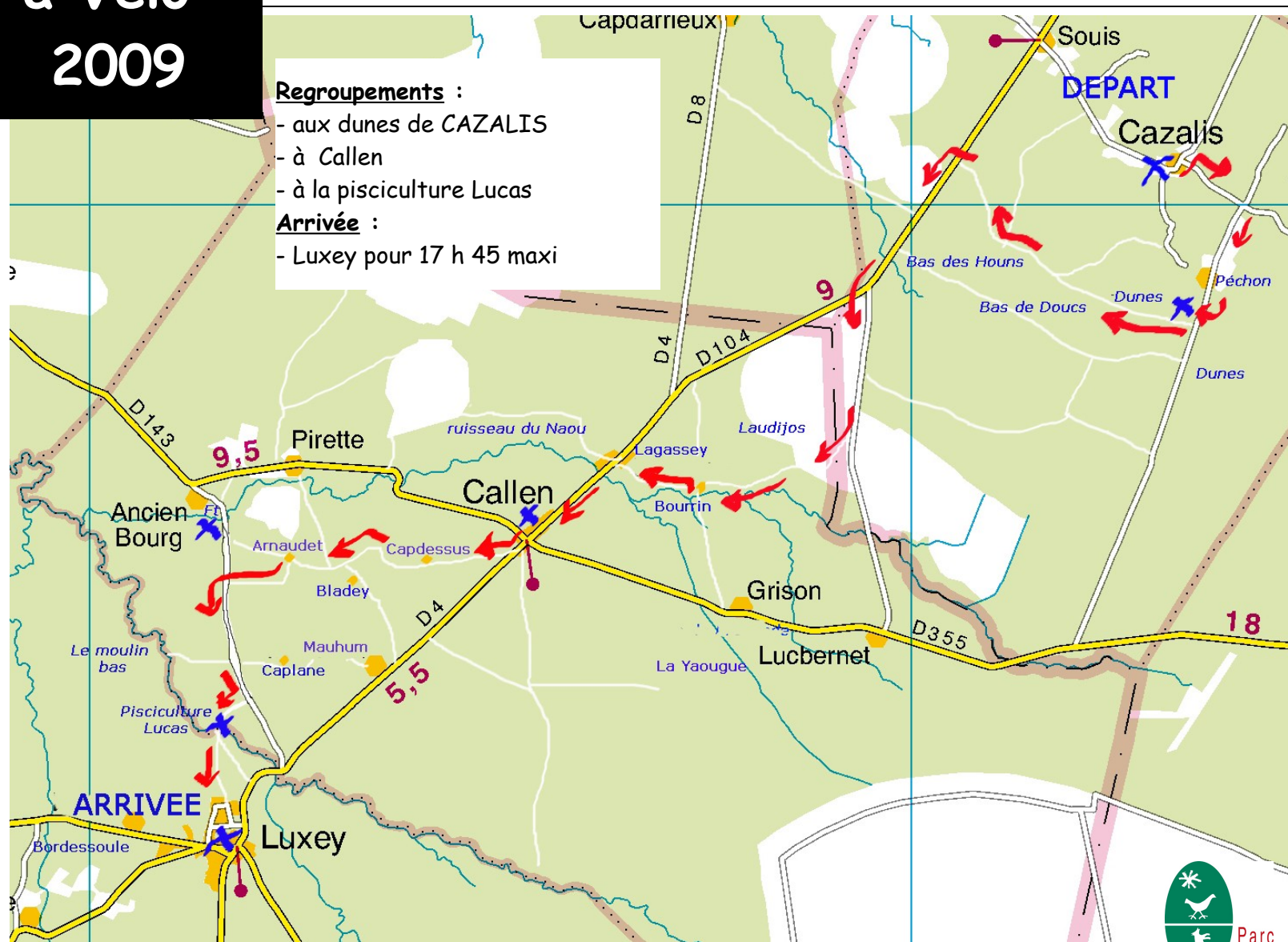
# PARCOURS VTT APRES-MIDI

### Regroupements :

- aux dunes de CAZALIS
- à Callen
- à la pisciculture Lucas

### Arrivée :

- Luxey pour 17 h 45 maxi



Les bénévoles du **club VTT Natur'Bike 33 d'Hostens** effectuent le parcours au côté des participants. Ils sont reconnaissables à leurs **maillots de clubs jaunes et noirs**

Des bénévoles du **Club Cyclo-Vtt des Landes Girondines Villandraut** effectuent aussi le parcours au côté des participants. Ils sont reconnaissables à leurs **chasubles jaunes fluos**.

Un véhicule du Parc naturel ferme le convoi. Il est équipé d'eau, de petit matériel et de vélos.

**Ce parcours** est prévu pour une randonnée découverte paisible. Cette manifestation est organisée sans chrono ni classement !

Adultes et jeunes de + de 8 ans.

**Attention !** Respectez le Code de la Route.



Mairie de  
**LUXEY**

